

Vedlegg 3

Utkast til ny Forskrift om fredning for Hornøya og Reinøya naturreservat, Vardø kommune, Troms og Finnmark

Fastsatt ved kgl.res. av 28. januar 1983. Fremmet av Miljøverndepartementet.

I.

I medhold av lov om naturvern av 19. juni 1970 nr. 63, § 8, jfr. § 10 og §§ 21, 22 og 23, er fuglefjellene på Hornøya, Reinøya, Prestholmen og Lille Avløysinga fredet som naturreservat ved kgl.res. av 28. januar 1983 under betegnelsen «Hornøya og Reinøya Naturreservat».

II.

Det fredete området berører gnr./bnr. 18/2, 18/3, 18/4, 18/5 i Vardø kommune. Reservatet dekker et areal på ca. 2 000 dekar, hvorav ca. 1 500 dekar landareal. Grensene for naturreservatet framgår av kart i målestokk 1:50 000, datert Miljøverndepartementet oktober 1982. Kartet og fredningsbestemmelsene oppbevares i Vardø kommune, hos Fylkesmannen i Troms og Finnmark, i Miljødirektoratet og i Klima- og miljødepartementet.

De nøyaktige grensene for reservatet skal avmerkes i marka der de går over land, og knekkpunktene bør koordinatfestes.

III.

Formålet med fredningen er å bevare et viktig fuglefjell med tilhørende plantesamfunn, fugleliv og annet dyreliv som naturlig er knyttet til området.

IV.

For reservatet gjelder følgende bestemmelser:

1. All vegetasjon i vann og på land er fredet mot enhver form for skade og ødeleggelse, jf. dog punkt V. Nye plantearter må ikke innføres.
2. Alt vilt (inklusive sjøpattedyr), herunder deres hi, reir og egg, er fredet mot enhver form for skade, ødeleggelse og unødig forstyrrelse. Jakt, fangst, bruk av skytevåpen, samt slipp av hund, er forbudt i tidsrommet fra og med 1. mars til og med 30. september. Utsetting av vilt er ikke tillatt. For øvrig gjelder viltlovens bestemmelser og forskrifter.
3. Det må ikke foretas inngrep som kan skade de naturlige forhold, herunder oppføring av bygninger, anlegg og faste innretninger, steinbrudd, uttak eller oppfylling av masse, henleggelse av avfall, utslipp av forurensende stoffer, eller annen virksomhet som medfører terrenginngrep og forstyrrelser av naturmiljøet.
4. Fiske med garn og kilenot er forbudt i tiden fra og med 15.februar til og med 30.september.

5. For ferdsel på land gjelder følgende bestemmelser:
Ferdse på land er forbudt i tiden fra og med 15.februar til og med 31.august.
Det er likevel tillatt med:
- a. Ferdse i forbindelse med oppsyn
 - b. Ferdse i følgende områder i grønn sone avmerket på kart datert Miljødirektoratet måned /årstall:
 - Området rundt Landingen, vegen opp til Vardø fyr og området rundt fyret.
 - Området rundt flytebrygga på vestsiden og området rundt fugletitterskjulet.
6. For ferdsel på sjøen gjelder følgende bestemmelser:
Ferdse på sjøen er forbudt i tiden fra og med 15.februar til og med 31.august. Dette omfatter ferdsel med båt, kajakk og lignende farkoster, samt aktiviteter som kiting, brettseiling, dykking, snorkling og lignende.
Det er likevel tillatt med:
- a. Nødvendig transport til og fra flytebrygga og Landingen i grønn sone avmerket på kart datert Miljødirektoratet mnd/år, med maksimal hastighet 5 knop.
 - b. Ferdse i forbindelse med oppsyn.
Bruk av vannskuter er forbudt.
7. Motorisert ferdsel til lands er forbudt.
8. Camping, teltslagning og oppsetting av kamuflasjeinnretninger er forbudt.
9. Klima- og miljødepartementet kan fastsette nærmere regler for:
- Ferdse på land og på sjøen i reservatet.
 - Begrenset eggsanking fra arter som kan tåle en slik beskatning.
 - Bruk av slike fiskeredskaper som kan virke skadelig på fuglelivet.

V.

Bestemmelsene i punkt IV er ikke til hinder for:

1. Gjennomføring av militær operativ virksomhet og tiltak i ambulanse-, sikrings-, politi-, brannvern-, oppsyns-, skjøtsels- og forvaltningsøyemed
2. Tradisjonell beiting
3. Sanking av bær og matsopp utenom eventuelle perioder med ferdselsforbud
4. Vedlikehold av eksisterende godkjente bygninger og anlegg
5. Felling av sel som gjør skade på laksenøter, når slik felling skjer i samsvar med gjeldende lovverk

VI.

Forvaltningsmyndigheten kan etter søknad gi tillatelse til:

1. Kontrollert reduksjon av vilt når dette anses nødvendig for å hindre bestandsmessige misforhold mellom forskjellige arter eller i forholdet art-miljø på grunn av menneskeskapte faktorer.
2. Sanking av egg fra måkefugl i henhold til viltlovens bestemmelser, og ferdsel i forbindelse med eggsanking, til grunneier eller den grunneier tildeler rettighetene til.

VII.

Forvaltningsmyndigheten, eller den forvaltningsmyndigheten bestemmer, kan gjennomføre skjøtselstiltak i samsvar med fredningsformålet. Det kan utarbeides skjøtelsesplan, som skal inneholde nærmere retningslinjer for gjennomføring av skjøtselstiltakene.

VIII.

Forvaltningsmyndigheten kan gjøre unntak fra fredningsbestemmelsene når formålet med fredningen krever det, samt for vitenskapelige undersøkelser, arbeider av vesentlig samfunnsmessig betydning og i andre særlige tilfeller, når disse ikke strider mot formålet med fredningen.

IX .

Forvaltningen av fredningsbestemmelsene tillegges fylkesmannen i Finnmark.

X.

Den myndighet Kongen har etter § 10 til å fastsette nærmere bestemmelser om områdene og deres skjøtsel, etter § 21 om merking av fredninger m.v. etter § 22 om regulering av ferdsel og etter § 23 om å gjøre unntak fra fredningsbestemmelsene, overføres til Miljøverndepartementet.

XI.

Disse bestemmelsene trer i kraft straks. Samtidig oppheves kgl.res. av 14. september 1973 om Reinøya naturreservat i Vardø.

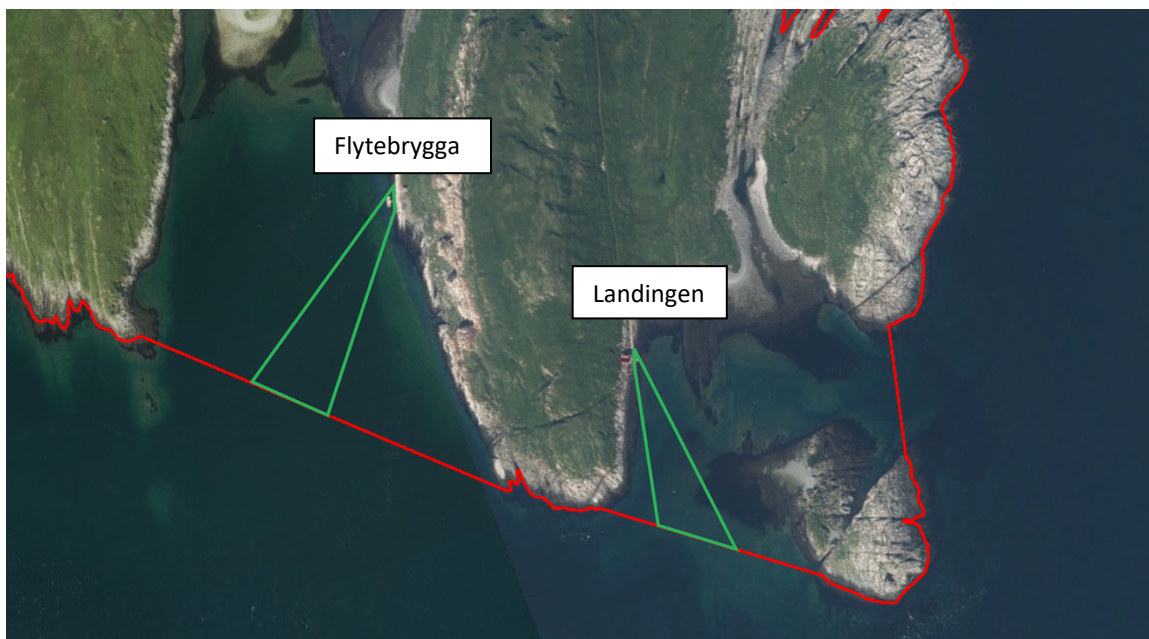
Forslag til ferdselsreguleringer i naturreservatet (det vil utarbeides nytt vernekart senere)



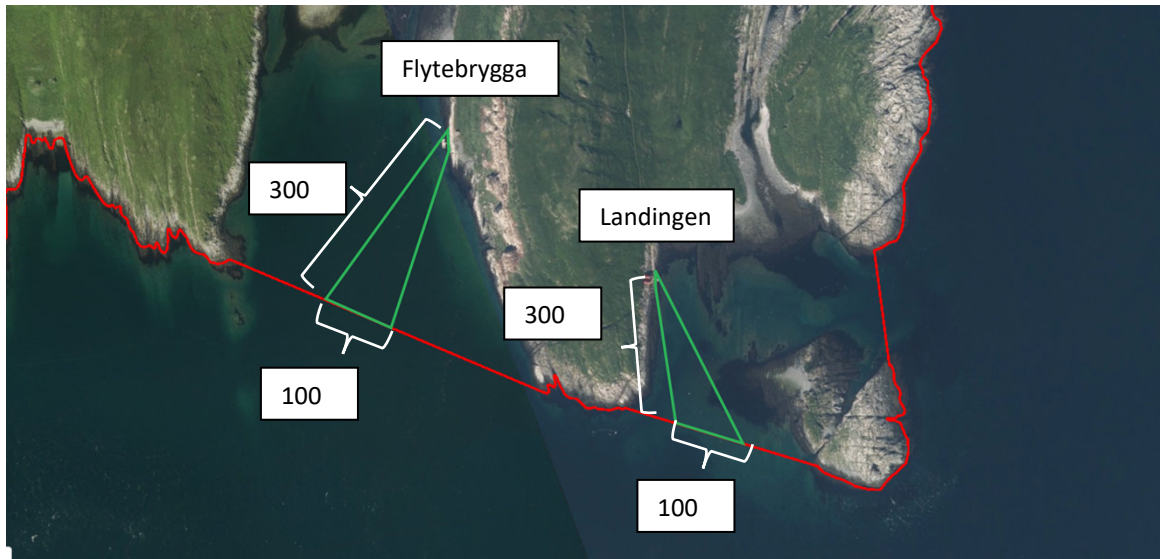
Figur 1 Flyfotoet viser beliggenheten av eksisterende tiltak på Hornøya; herunder flytebrygge med landgang (blå heltrukken strek), toalettbygg (gul heltrukken strek) og fugletitterskjul (rød heltrukken strek). Innenfor grønn heltrukken strek samt på landgang og flytebrygge vil ferdsel være tillatt hele året.



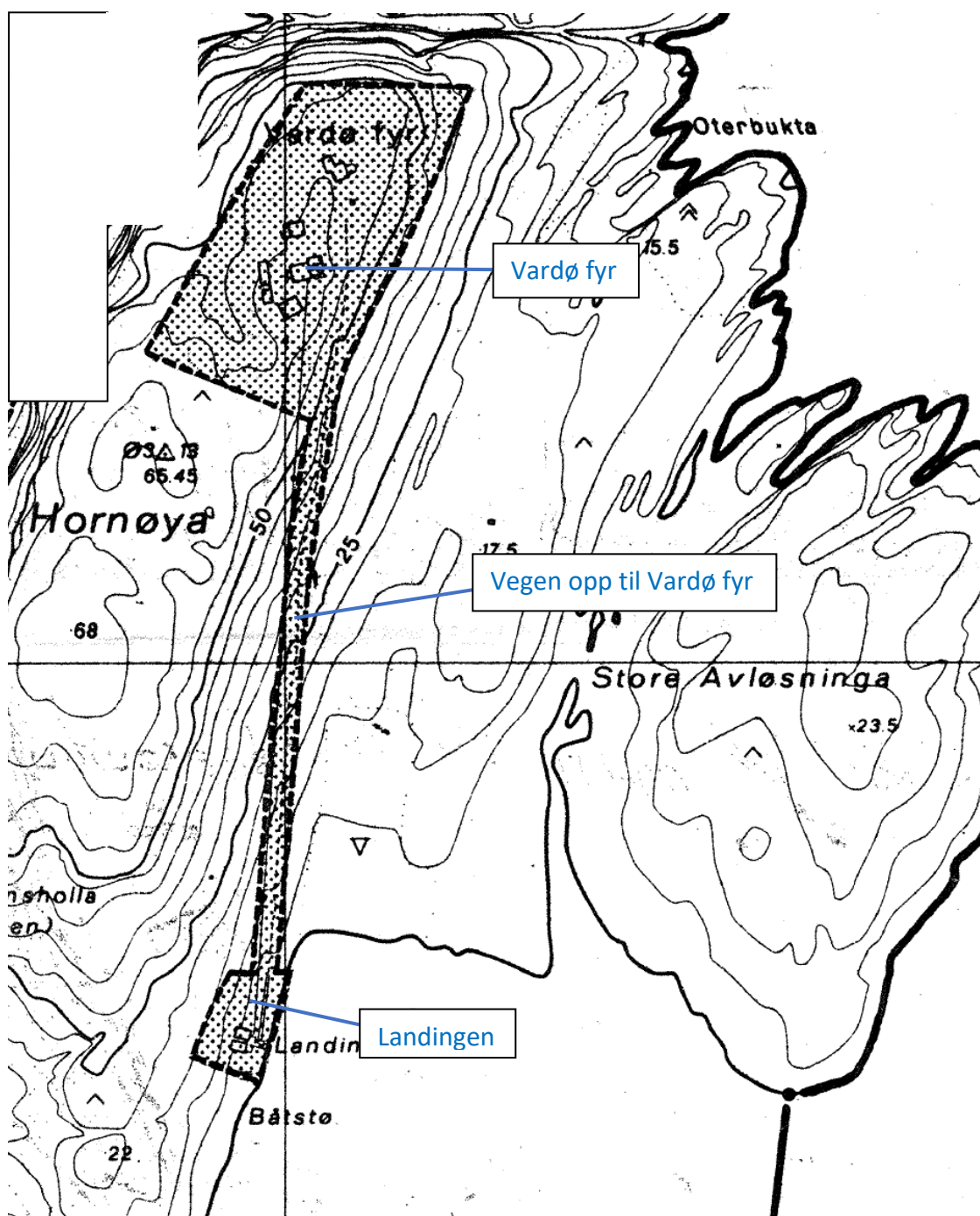
Figur 2 Flyfotoet viser avstanden fra fugletitterskjulet til nordgrensen (ca. 25 meter) og sørgrensen (ca. 50 meter), avstanden fra toalettbygget til nordgrensen (ca. 50 meter) og sørgrensen (ca. 20 meter) samt bredden ved nordgrensen (ca. 25 meter) og sørgrensen (ca. 10 meter). Arealet innenfor den grønne heltrukne streken er ca. 1500 m² (ca. 1,5 dekar).



Figur 3 Det foreslås at ferdsel på sjøen skal være forbudt fra og med 15. februar til og med 31. august. Innenfor denne tidsperioden vil nødvendig transport til og fra flytebrygga og Landingen likevel være tillatt innenfor grønn heltrukken strek. For tidsperioden fra og med 1. september til og med 14. februar vil ferdsel på sjøen være tillatt i hele reservatet.



Figur 4 Fra flytebrygga til vernegrensa (grønn heltrukken strek) er avstanden ca. 300 meter, og bredden langs vernegrensa i sør ca. 100 meter. Fra Landingen til vernegrensa er avstanden ca. 300 meter, og bredden langs vernegrensa i sør ca. 100 meter. For å gjøre manøvrering med båt mulig ved flytebrygga og Landingen, er bredden på den grønne sonen inne ved land ca. 25 meter.



Figur 5 Det nye utkastet til forskrift med vernekart legger opp til at det fortsatt skal være tillatt med ferdsel (hele året) innenfor et område ved Landingen, vegen opp til Vardø fyr og området rundt fyret (skravert område). Her blir det ingen endringer i forhold til gjeldende vernekart fra oktober 1982.