



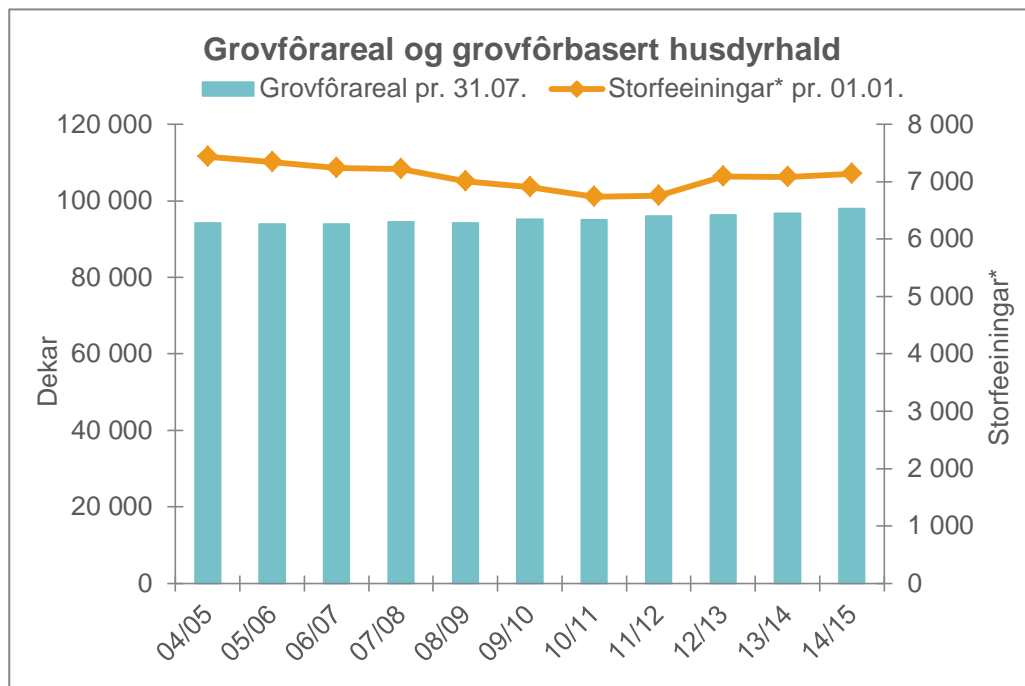
## Forholdet mellom grovfôrareal og grovfôrdyr i Aust-Agder 2004/2005–2014/2015

Kjelde: Produksjonstilskot, Landbruksdirektoratet.

Dyreeringar og grovfôrareal i Aust-Agder.

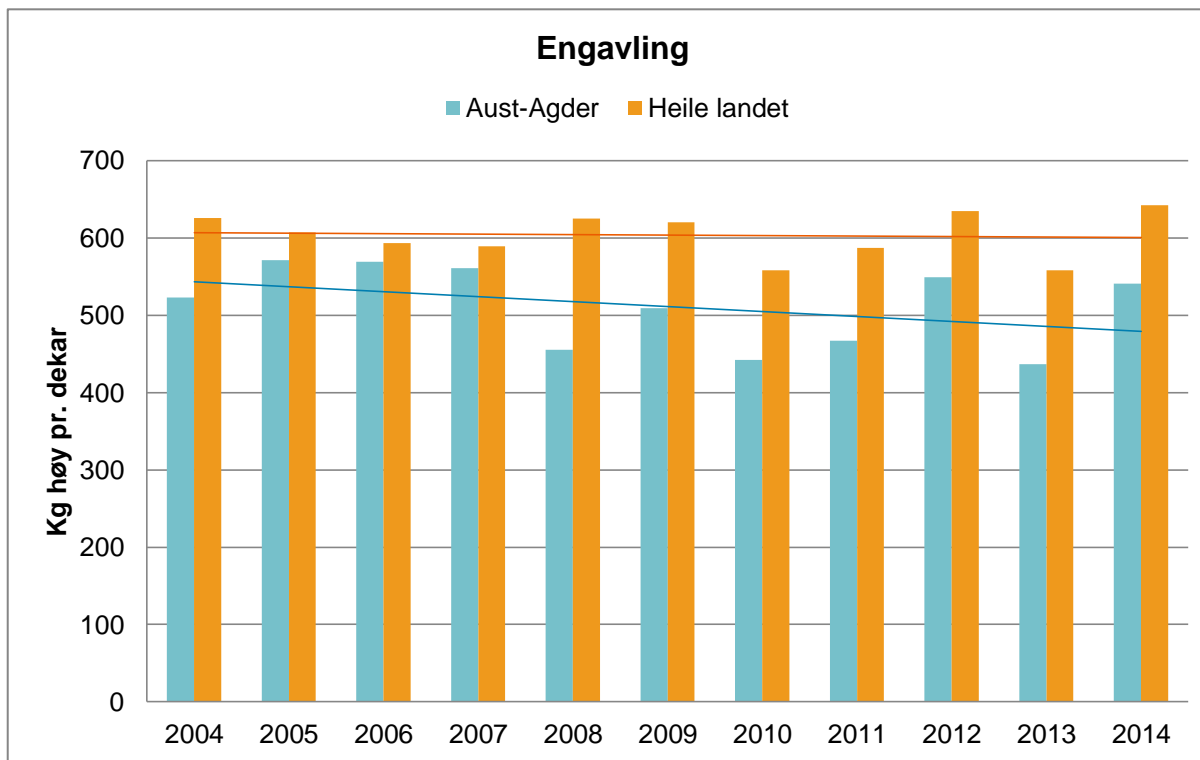
Dyreeringar og grovfôrareal	04/05	05/06	06/07	07/08	08/09	09/10	10/11	11/12	12/13	13/14	14/15	Endring 10 år
Storfeeingar* pr. 01.01.	7 434	7 340	7 244	7 223	7 007	6 906	6 734	6 754	7 094	7 083	7 140	-4 %
Arealbehov grøvfôr**	74 340	73 400	72 440	72 230	70 070	69 060	67 340	67 540	70 940	70 830	71 400	-4 %
Grovfôrareal pr. 31.07.	94 209	93 946	93 925	94 500	94 227	95 162	95 081	96 112	96 338	96 720	98 044	4 %
Areal pr. storfeeinging	12,7	12,8	13,0	13,1	13,4	13,8	14,1	14,2	13,6	13,7	13,7	8 %

\* 1 storfeeinging = 1 mjølkeku, 1,5 ammeku, 3 storfe ungdyr, 7 sauer, 2 hestar eller 5 hjortar. Storfeeinging er ein uoffisiell omtrentleg indikator, ikkje eit nøyaktig mål. \*\* Det vert rekna eit arealbehov på 10 dekar grovfôr for kvar storfeeinging.



Areal pr. storfeeinging har auka fram til fôringsseasonen 2011/2012. Dette tilseier stor fare for gjengroing. Men siste tre åra er tala litt meir positive.

Tal hestar utanom jordbruksbedriftene kjem ikkje fram i tallane, dvs. at reelt areal pr. storfeeinging er noko lågare.



Nedgang i engavlingane, særleg i Aust-Agder stadfestar ekstensiveringa av grovfôrarealet. Her er rom for auka produksjon på storfe og sau og meir grovfôrproduksjon til hest.

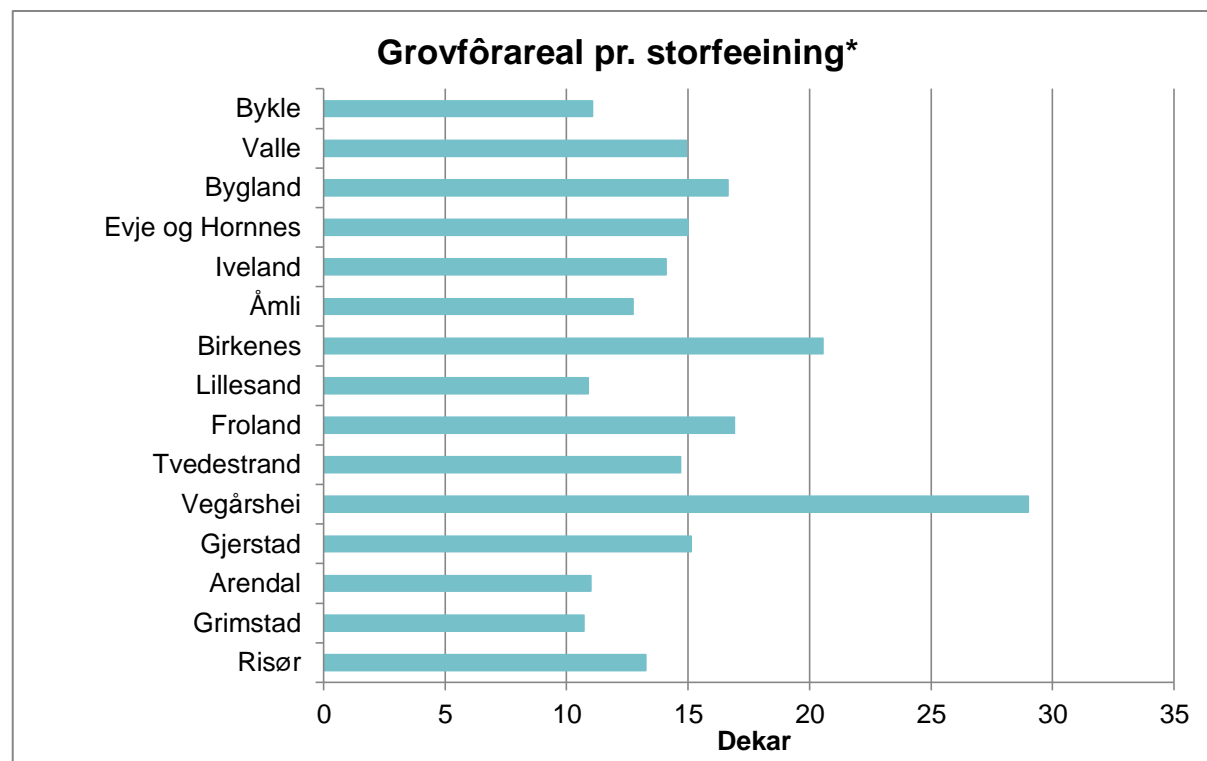
Ut frå klimatiske føresetnader kunne avlingane i Aust-Agder lagt like høgt som landsgjennomsnittet.

## Forholdet mellom grovfôrareal og grovfôrdyr i kommunane

Dyreiningar og grovfôrareal i kommunane i Aust-Agder i 2014/2015.

	Risør	Grimstad	Arendal	Gjerstad	Vegårshei	Tvede- strand	Froland	Lillesand	Birkenes	Åmli	Iveland	Evje og Hornnes	Bygland	Valle	Bykle	Aust- Agder
Storfeeingar*	182	969	1 297	284	57	373	321	425	497	674	287	647	401	575	151	7 140
Arealkrav grovfor**	1 820	9 690	12 970	2 840	570	3 730	3 210	4 250	4 970	6 740	2 870	6 470	4 010	5 750	1 510	71 400
Grovforareal	2415	10387	14267	4295	1654	5482	5429	4632	10211	8590	4046	9699	6674	8591	1672	98 044
Areal pr. storfeeinging	13,3	10,7	11,0	15,1	29,0	14,7	16,9	10,9	20,5	12,7	14,1	15,0	16,6	14,9	11,1	13,7

\* 1 storfeeinging = 1 mjølkeku, 1,5 ammeku, 3 storfe ungdom, 7 sauer, 2 hestar eller 5 hjortar. Storfeeingingar er ein uoffisiell omtrentleg indikator, ikkje eit nøyaktig mål. \*\* Det vert rekna eit arealbehov på 10 dekar grovfôr for kvar storfeeinging.



Tal hestar utanom jordbruksbedriftene kjem ikkje fram av denne statistikken. Tala for areal pr. storfeeinging kan dermed vera litt misvisande for kommunar med stor del grovfôr for sal til dyr utanfor jordbruksbedriftene i kommunen.

Vegårshei ser ut til å ha det mest ekstensive og gjengroingstruga arealet i Aust-Agder. Birkenes kjem nest dårlegast ut.