





Skaugumsåsen og Åstad naturreservat

Asker kommune, Akershus fylke

-  Grense for foreslått utvidelse, alternativ A
-  Grense for foreslått utvidelse, alternativ B
-  Eksisterende naturreservat
-  Eksisterende landskapsvernområde

Målestokk: 1: 11 000 i A4

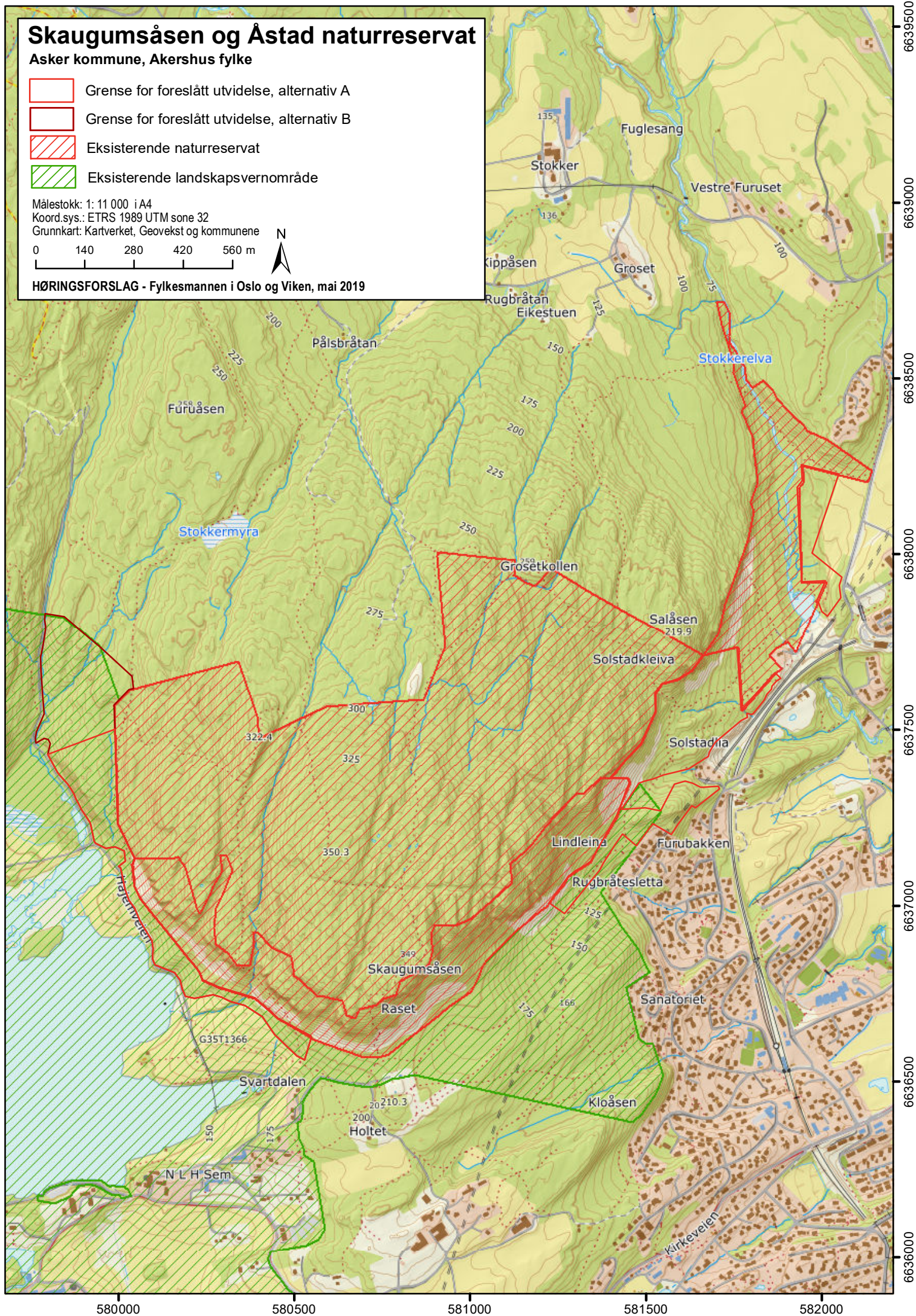
Koord.sys.: ETRS 1989 UTM sone 32

Grunnkart: Kartverket, Geovekst og kommunene

0 140 280 420 560 m



HØRINGSFORSLAG - Fylkesmannen i Oslo og Viken, mai 2019



Forskrift om vern av Åstad og Skaugumsåsen naturreservat, Asker kommune, Akershus
Fastsatt ved kongelig resolusjon XX.XX.XXXX med hjemmel i lov 19. juni 2009 nr.100 om forvaltning av naturens mangfold (naturmangfoldloven) § 34 jf. § 37 og § 62. Fremmet av Klima- og miljødepartementet.

§ 1. (formål)

Formålet med naturreservatet er å bevare et område som har særlig betydning for biologisk mangfold ved at det inneholder et uvanlig variasjonsrikt edelløvskogområde med mange ulike skogtyper, fra rik sump- og kildeskog i dalbunnen til rasmarek med tørrere utforminger av edellauvskog i lisisiden. Området representerer nasjonalt sett et av de fineste eksemplene på en stabil utforming av skogtypen alm-lindeskog. Det inngår videre som en del av et større geologisk interessant område. Reservatet har særskilt naturvitenskapelig verdi både når det gjelder flora, fauna og geologi.

Det er en målsetting å beholde verneverdiene i mest mulig urørt tilstand og eventuelt videreutvikle dem.

§ 2. (geografisk avgrensning)

Naturreservatet berører følgende gnr./bnr.: Asker kommune: 20/1, 20/2, 21/1, 21/3, 33/1, 33/2, 33/41, 33/66, 33/94, 33/98, 34/1, 34/54, 35/1, 35/2, 36/4, 36/3, 36/6, 36/9.

Naturreservatet dekker et totalareal på ca. 624 dekar / ca. 693 dekar. Grensene for naturreservatet går fram av kart datert Klima- og miljødepartementet xx.xx.xxxx. De nøyaktige grensene for naturreservatet skal avmerkes i marka. Knekkpunktene skal koordinatfestes.

Verneforskriften med kart oppbevares i Asker kommune, hos Fylkesmannen i Oslo og Viken, i Miljødirektoratet og i Klima- og miljødepartementet.

§ 3. (vernebestemmelser)

I naturreservatet må ingen foreta noe som forringer verneverdiene angitt i verneformålet.

I naturreservatet gjelder følgende vernebestemmelser:

- a) Vegetasjonen, herunder døde busker og trær, er vernet mot skade og ødeleggelse. Det er forbudt å fjerne planter og sopp inkludert lav eller deler av disse fra naturreservatet. Planting eller såing av trær og annen vegetasjon er forbudt.
- b) Dyrelivet, herunder reirplasser og hiområder, er vernet mot skade, ødeleggelse og unødig forstyrrelse. Utsetting av dyr er forbudt.
- c) Det må ikke iverksettes tiltak som kan endre naturmiljøet, som f.eks. oppføring av bygninger, anlegg, gjerder, andre varige eller midlertidige innretninger, parkering av campingvogner, brakker e.l., framføring av luftledninger, jordkabler, kloakkledninger, bygging av veier, drenering eller annen form for tørrlegging, uttak, oppfylling eller lagring av masse, utføring av kloakk eller andre konsentrerte forurensningstilførsler, opplag av båter, henleggelse av avfall, gjødsling, kalking eller bruk av kjemiske bekjempingsmidler. Forsøpling er forbudt. Opplistingen av tiltak er ikke uttømmende.
- d) Bålbrenning er forbudt.
- e) Bruk av naturreservatet til større arrangementer er forbudt.

§ 4. (generelle unntak fra vernebestemmelsene)

Vernebestemmelsene i § 3 annet ledd er ikke til hinder for:

- a) Sanking av bær og matsopp.
- b) Jakt, fangst og fiske i samsvar med gjeldende lovverk.
- c) Felling av store rovdyr i samsvar med gjeldende lovverk.
- d) Beiting.
- e) Vedlikehold av eksisterende gjerder for husdyrbeite.
- f) Fjerning av enkelttrær som står i fare for å dette over jernbanelinjen.
- g) Bålbrenning med tørrkvist fra bakken eller medbrakt ved, på bålplasser avmerket på vernekartet og i samsvar med gjeldende lovverk.

§ 5. (regulering av ferdsel)

All ferdsel skal skje varsomt og ta hensyn til vegetasjon, dyreliv og kulturminner.

I naturreservatet gjelder følgende bestemmelser om ferdsel:

- a) Motorisert ferdsel til lands og til vanns er forbudt, herunder landing og start med luftfartøy.
- b) Utenom eksisterende stier avmerket på vernekartet er bruk av sykkel samt ridning forbudt.¹

§ 6. (generelle unntak fra ferdselsbestemmelsene)

Ferdselsbestemmelsene i § 5 er ikke til hinder for gjennomføring av militær operativ virksomhet og tiltak i forbindelse med ambulanse-, politi-, brannvern-, rednings- og oppsynsvirksomhet, samt gjennomføring av skjøtsels- og forvaltningsoppgaver som er bestemt av forvaltningsmyndigheten. Unntaket gjelder ikke øvingsvirksomhet.

Ferdselsbestemmelsene i § 5 annet ledd er ikke til hinder for:

- a) Nødvendig motorferdsel i forbindelse med uttransport av syke og skadde bufe. Kjøretøy som benyttes skal være skånsomt mot markoverflaten. Det skal gis melding til ansvarlig oppsyn for verneområdet i forkant av kjøring.
- b) Nødvendig uttransport av felt elg og hjort med lett beltekjøretøy som ikke setter varige spor i terrenget.
- c) Landing og start med Forsvarets luftfartøy.

§ 7. (spesifiserte dispensasjonsbestemmelser)

Forvaltningsmyndigheten kan etter søknad gi dispensasjon til:

- a) Avgrenset bruk av naturreservatet for aktiviteter nevnt i § 3 e.
- b) Istandsetting, vedlikehold og skjøtsel av kulturminner.
- c) Tiltak i forbindelse med forvaltning av vilt og fisk.
- d) Merking, rydding og vedlikehold av eksisterende stier avmerket på vernekartet.¹
- e) Hogst av enkelttrær eller fjerning av grener som hindrer drift eller gir uakseptabel skyggevirkning på grav- og urnelund som grenser til reservatet på Åstad.

¹ Aktuelle stier vil avmerkes på vernekartet etter høringen.

- f) Utsetting av saltsteiner.
- g) Oppsetting av nye gjerder for husdyrbeite.

§ 8. (generelle dispensasjonsbestemmelser)

Forvaltningsmyndigheten kan gjøre unntak fra forskriften dersom det ikke strider mot vernevedtakets formål og ikke kan påvirke verneverdiene nevneverdig, eller dersom sikkerhetshensyn eller hensynet til vesentlige samfunnsinteresser gjør det nødvendig, jf. naturmangfoldloven § 48.

§ 9. (skjøtsel)

Forvaltningsmyndigheten, eller den forvaltningsmyndigheten bestemmer, kan iverksette tiltak for å opprettholde eller oppnå den natur- eller kulturtilstand som er formålet med vernet jf. naturmangfoldloven § 47.

§ 10. (forvaltningsplan)

Det kan utarbeides forvaltningsplan med nærmere retningslinjer for forvaltning av naturreservatet. Forvaltningsplanen kan inneholde nærmere retningslinjer for gjennomføring av skjøtsel.

§ 11. (forvaltningsmyndighet)

Miljødirektoratet fastsetter hvem som skal ha forvaltningsmyndighet etter denne forskriften.

§ 12. (ikrafttredelse)

Denne forskriften trer i kraft straks. Samtidig oppheves forskrift 17.09.1982 nr. 1408 om fredning for Skaugumsåsen naturreservat i Asker kommune, Akershus og forskrift 17.09.1982 nr. 1409 om fredning for Åstad naturreservat i Asker kommune, Akershus.