

Øyna naturreservat,
Suldal kommune, Rogaland

— Grense for verneområdet

• Fyrlykt

Målestokk i A4: 1: 7 500

Ekvidistanse: 5 m

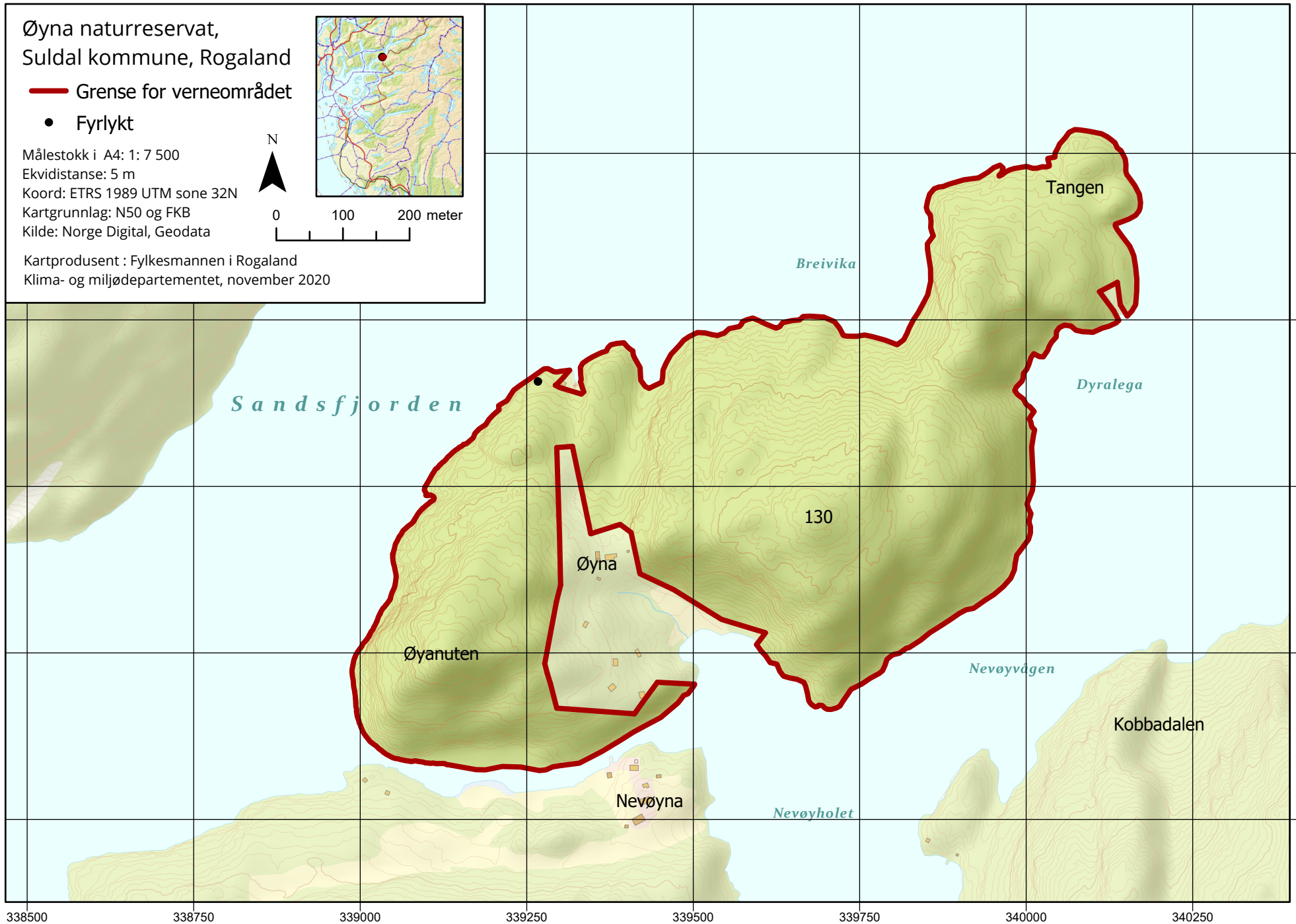

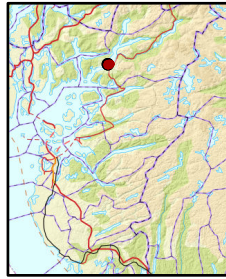
Koord: ETRS 1989 UTM sone 32N

Kartgrunnlag: N50 og FKB

Kilde: Norge Digital, Geodata

Kartprodusent : Fylkesmannen i Rogaland

Klima- og miljødepartementet, november 2020



338500 338750 339000 339250 339500 339750 340000 340250

6590500 6590750 6591000 6591250 6591500