




Fylkesmannen i Vestfold og Telemark



# Regionalt miljøprogram i jordbruket

## RMP 2019

### Informasjon til våronna

Søknadsfrist 15. oktober



Vestfold og Telemark har nå fått nytt felles Regionalt miljøprogram (RMP). Miljøprogrammet er utarbeidet av Fylkesmannen i Vestfold og Telemark i nært samarbeid med næringsorganisasjonene i vår region. Ny instruks fra Landbruksdirektoratet har lagt føringer og gitt endringer i innhold og vilkår i de ulike tilskuddsordningene. Noen tilskuddordninger er fjernet, en del er endret og noen nye er kommet til.

#### **Bidra til bedre miljø!**

Det er mange områder med verdifulle kulturlandskap i regionen vår. Disse inneholder også stort naturmangfold og viktige kulturminner. Flere av vassdragene i Vestfold og Telemark er påvirket av jordbruksdrift, og har ikke god nok miljøtilstand. Jordbruket må også ha økt oppmerksomhet på klimautslipp. Det er viktig at du som bonde tenker gjennom hvilke miljøtiltak som kan gjøres på din gård for å ivareta kulturlandskapet, bedre vannmiljøet eller redusere utslipp til luft.

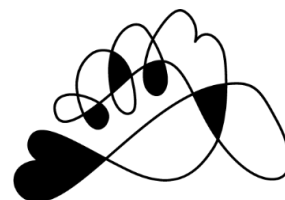
#### **RMP-veileder 2019**

Fullstendig oversikt og informasjon om tilskuddsordningene vil etter hvert legges ut på vår hjemmeside [www.fylkesmannen.no/vt](http://www.fylkesmannen.no/vt). Veiledningshefte sendes alle gårdbrukere i august.

NB: Siden det er en del endringer i RMP, og at miljøprogrammet nå skal gjelde både for Vestfold og Telemark, er det noe større usikkerhet knyttet til de foreløpige satsene for 2019 enn i tidligere år.

Lykke til med årets vekstsesong og miljøtiltakene!

**Fylkesmannen i Vestfold og Telemark, 12. april 2019**



# Tilskudd til tiltak i kulturlandskapet

Hovedprinsipp: Tilskudd kan kun gis det året det utføres drift, slått, rydding, beiting eller annen skjøtsel.

Tiltak	Beskrivelser	Tiltaks-klasser	Enhet	Foreløpig sats kr	
				Visse områder	Alle områder
<b>Kulturlandskap</b>					
Drift av bratt areal	For Telemark til fulldyrka og overflatedyrka arealer (nytt: Ikke begrenset areal)	Helning 1:5	dekar	200	
		Helning 1:3	dekar	300	
Drift av beitelag	Beitelag med minst 2 medlemmer	Storfe/hest	dyr		15
		Småfe	dyr		10
Beiting av verdifulle jordbrukslandskap i innmark	Gjelder i prioriterte områder *	Beiting	dekar	150	
Beiting av verdifulle jordbrukslandskap i utmark	Gjelder på øyer og i naturvernområder v/kysten **	Storfe/hest	dyr	1 200	
		Småfe	dyr	350	
Slått av verdifulle jordbrukslandskap	Gjelder for Telemark i prioriterte områder *	Slått	dekar	200	
Skjøtsel av gårdsdammer	Slått, rydding eller beiting	Dam	stk		800
<b>Biologisk mangfold</b>					
Slått av slåttemark	Må være registrert i Naturbase og ikke motta tilskudd fra miljøforvaltningen	Svært viktig	dekar	2 000	
		Viktig	dekar	2 000	
		Lokalt viktig	dekar	2 000	
Skjøtsel av biologisk verdifulle arealer	Arealer med trua arter på Norsk Rødliste	Slått	dekar		1 000
		Beiting	dekar		250
Skjøtsel av trua naturtyper	Visse trua naturtyper *** registrert i Naturbase	Slått/rydding	dekar		500
		Beiting	dekar		250
Skjøtsel av styvingstrær	Nytt: Det året treet styves	Tre	stk		800
Soner for pollinerende insekter	Tilskudd til slått ****	Høy sats	meter		50
<b>Kulturminner og kulturmiljøer</b>					
Drift av seter	Produksjon/døgn minst 45 l kumelk/25 l geitemelk i 6 uker	Egen foredling	seter		55 000
		Levering meieri	seter		55 000
Skjøtsel av automatisk fredete kulturminner	Gravminner, hustufter, helleristninger og veifar	Slått	dekar		500
		Beiting	dekar		300
Skjøtsel av steingjerder	Grense til jordbruksareal	Steingjerder	meter		5
Skjøtsel av kulturhistoriske områder	Nasjonale områder (KULA), Fredete områder	Slått/rydding	dekar	500	
		Beiting	dekar	250	
<b>Friluftsliv</b>					
Vedlikehold av turstier i jordbrukslandskapet	Gjelder delen av tursti over jordbruksareal	Lav tilrettelegging	meter		10

\*Prioriterte områder – verdifulle jordbrukslandskap i 2019:

- Telemark: Områder i hver kommune som tidligere er valgt ut etter visse kriterier
- Vestfold: Innmarksbeiter og marginale fulldyrka arealer på ravinebeiter
- Hele regionen: Områder som tidligere er ryddet og gjerdet med SMIL-tilskudd

\*\*Gjelder alle øyer uten broforbindelse, og naturvernområder langs kysten med avgrensning riksvei E-18

\*\*\*Gjelder de trua naturtypene hagemark, naturbeitemark, strandeng, åpne sandområder og åpen grunnlendt kalkmark

\*\*\*\*Soner på dyrka mark med bredde på minst 2 meter, som tilsåes med frøblandinger som blomstrer hele vekstsesongen. Søk gjerne veiledning hos Norsk Landbruksrådgivning.

# Tilskudd til tiltak mot forurensning

Tiltak	Beskrivelser	Tiltaks-klasser	Enhet	Foreløpig sats kr	
				Prioriterte områder	Andre områder
<b>Avrenning til vann</b>					
Ingen jordarbeiding om høsten	Korn, oljevekster, belgvekster, frøeng siste høstingsår, grønngjødsling og grønnefôrvekster	Erosjonsklasse 1	dekar	40	30
		Erosjonsklasse 2	dekar	60	50
		Erosjonsklasse 3	dekar	150	100
		Erosjonsklasse 4	dekar	200	150
Gras på arealer utsatt for flom og erosjon	Gras på arealer utsatt for erosjon *	Erosjonsklasse 3 og 4	dekar	65	0
Direktesådd høstkorn og høstoljevekster	På arealer som ikke er jordarbeidet		dekar	100	50
Fangvekst som underkultur	I korn, oljevekster og belgvekster		dekar	120	90
Fangvekst sådd etter høsting	Etter tidligkulturer av poteter og grønnsaker		dekar	250	200
Grasdekte vannveier og grasstriper i åker	Gras i dråg - min 6 m bred Grasstriper i åker - min 2 m	Korn	meter	25	20
		Potet/grønnsaker	meter	35	30
Grasdekt kantsone i åker	Grasdekt kantsone mot vassdrag - min 6 m bred	Korn	meter	10	5
		Potet/grønnsaker	meter	30	20
<b>Utslipp til luft</b>					
Nedfelling eller nedlegging av husdyrgjødsel	I eng og åpen åker, gjelder også biorest		dekar	35	35
Spredning av husdyrgjødsel med tilførselsslange	I tillegg til tilskudd til nedlegging eller nedfelling		dekar	40	40
<b>Plantevern</b>					
Ugrasharving i åker	I korn og annet frø til modning (ikke økologisk)		dekar	80	80
Ugrasbekjempelse i radkulturer	I poteter, grønnsaker, fôrmais o.l.	Mekanisk ugrasbekjempelse	dekar	150	150
<b>Miljøavtale</b>					
Miljøavtale for nedbørfelt Akersvannet (i kommunene Sandefjord og Tønsberg)	Frivillig ordning med ekstra tilskudd til kombinasjoner av miljøtiltak i nedbørfeltet **	Trinn 1	dekar	70	0
		Trinn 2	dekar	100	0

## Prioriterte områder for avrenningstiltak

Med «prioritert område» menes alt jordbruksareal under marin grense. Dette er i praksis en videreføring av tidligere «prioriterte områder» i Vestfold og Telemark.

\*Gras på arealer i erosjonsklasse 3 og 4 gjelder kun for foretak som søker produksjonstilskudd for korn eller annen åpen åkerkultur det samme året.

\*\*Miljøavtale tilbys for første gang i vår region, og testes ut i nedslagsfeltet til Akersvannet i 2019. Miljøavtalen er frivillig, og det kan søkes for et år om gangen. Et ekstra tilskudd kan gis til alle arealer et foretak driver i nedslagsfeltet hvis miljøavtalen oppfylles. Det vil sendes ut egen informasjon til gårdbrukerne i nedslagsfeltet om tiltakene i miljøavtalen.

## Nytt om tiltakene i kulturlandskapet

- ✓ Drift av bratt areal - i Jordbruksavtalen er det bestemt at dette tilskuddet skal gjelde for Telemark og ikke for Vestfold
- ✓ Skjøtsel av gårdsdammer blir ny ordning for Telemark
- ✓ Drift av beitelag blir ny ordning for Vestfold
- ✓ Soner for pollinerende insekter er ny for begge fylkene
- ✓ Drift av seter - i Jordbruksavtalen er det bestemt at tilskuddet skal være minst 50 000 kr per seter

## Nytt om tiltakene mot forurensning

- ✓ Ingen jordarbeiding om høsten - det er nytt for Telemark at det også blir tilskudd i erosjonsklasse 1
- ✓ Gras på arealer utsatt for erosjon i erosjonsklasse 3 og 4 er ny for Telemark, gjelder i «prioriterte områder» for foretak med kornproduksjon
- ✓ Tilskudd til fangvekster er ny for Telemark, og satsen for fangvekst som underkultur er økt
- ✓ Spredning av husdyrgjødsel med tilførselsslang er ny for Telemark
- ✓ Ugrasbekjempelse i radkulturer er ny for Telemark
- ✓ Direktesådd høstkorn og høstoljevekster er ny for Vestfold
- ✓ Miljøavtale er en ny ordning - testes ut rundt Akersvannet i 2019

## Nye erosjonsrisikokart

Når søknadene blir behandla til høsten, vil de nye og forbedra erosjonskartene gjelde. Det er nå tatt hensyn til reelle helningslengder, i stedet for standard 100 m. Det blir også brukt mer detaljerte meteorologiske data. De nye kartene viser noe høyere erosjon i Vestfold enn i de gamle kartene. I Telemark er det mindre endringer.

**Mer beskrivelser av tilskuddsordningene vil snart legges ut på vår hjemmeside:**

[www.fylkesmannen.no/vt](http://www.fylkesmannen.no/vt)



Fylkesmannen i Vestfold og Telemark

Epost: [fmvtpost@fylkesmannen.no](mailto:fmvtpost@fylkesmannen.no)

Telefon: 33 37 10 00

Hjemmeside: [www.fylkesmannen.no/vt](http://www.fylkesmannen.no/vt)




Foto: Jordarbeiding – Hilde Marianne Lien, Telemarkskuer – Anne Aasdalen,  
Humle – Ole Christian Torkildsen, slangespredning – Mariann Hegg