findmy | SATELLITE TRACKING TECHNOLOGY

E-bjella



E-bjella

- Veier ca 300g
- Støpte komponenter
- Økt batterikapasitet
- Bevegelsessensor

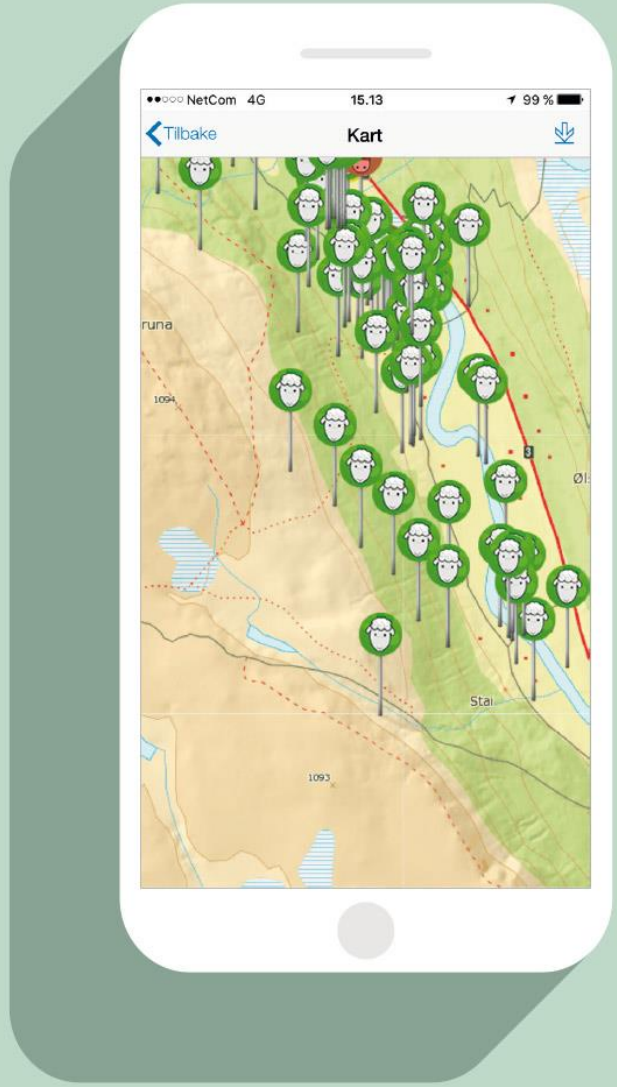

Økosystemet til E-bjella

- Tolking av sporingsdata -> Automatiske alarmer
- Geofencing
- Mobilapp
- Urovarsel
- Tapsområder
- Tilvekstområder
- Dronetilsyn
- Integrasjoner (biometriske data, «dyrekontroller», kartlag)
- Bigdata
- Matsporing-matsikkerhet
- Savemyreindeer

Dataprogram

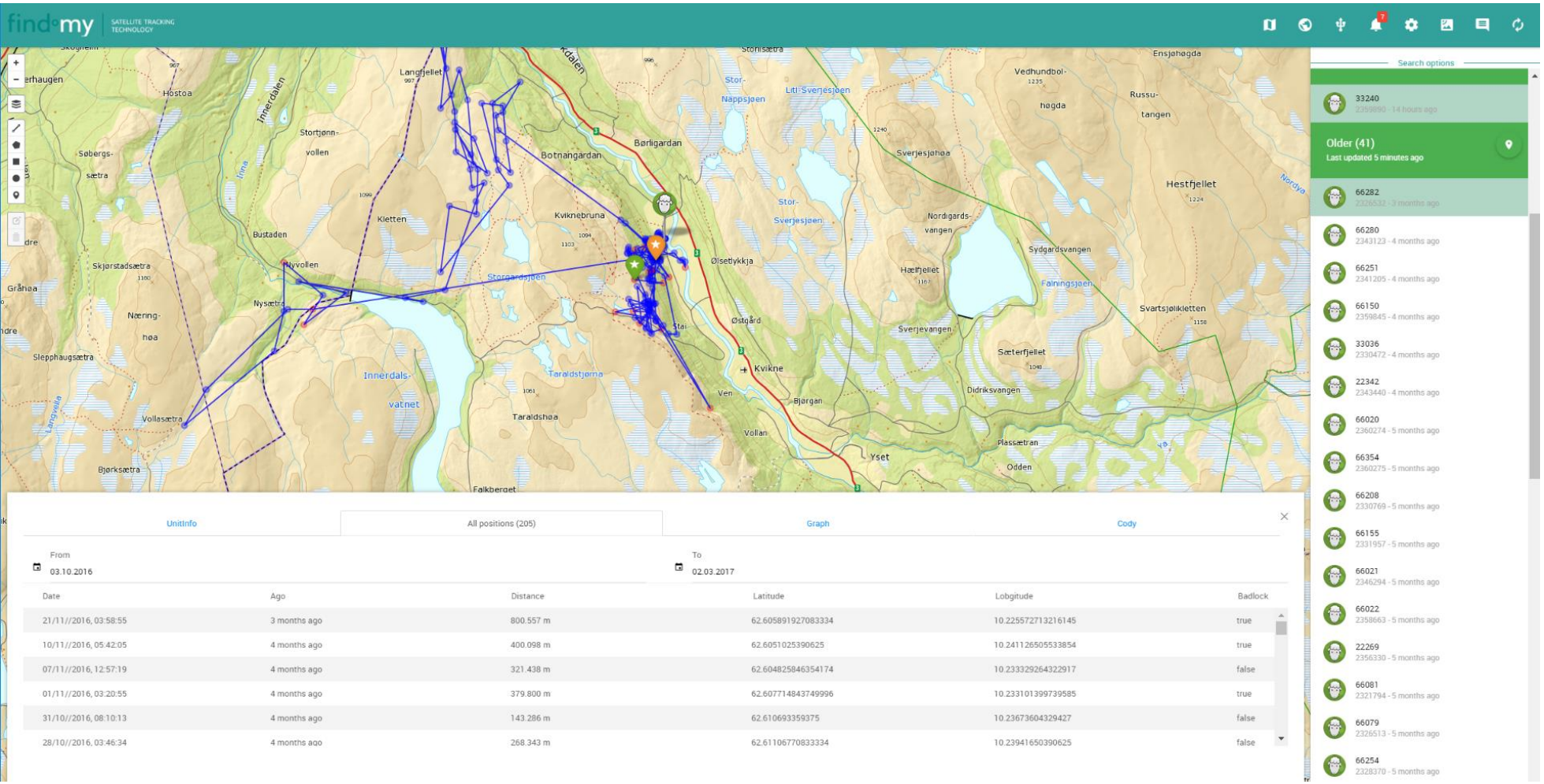

- Brukervennlig
- Enklere å sette opp sendeplan
- Raskere
- Animalia - saukontrollen

Lammetapskart

- Baserer seg på informasjon registrert i sauekontrollen
- Kartlegg hvilke områder man skal prioritere
- Viktig for bruk i avl

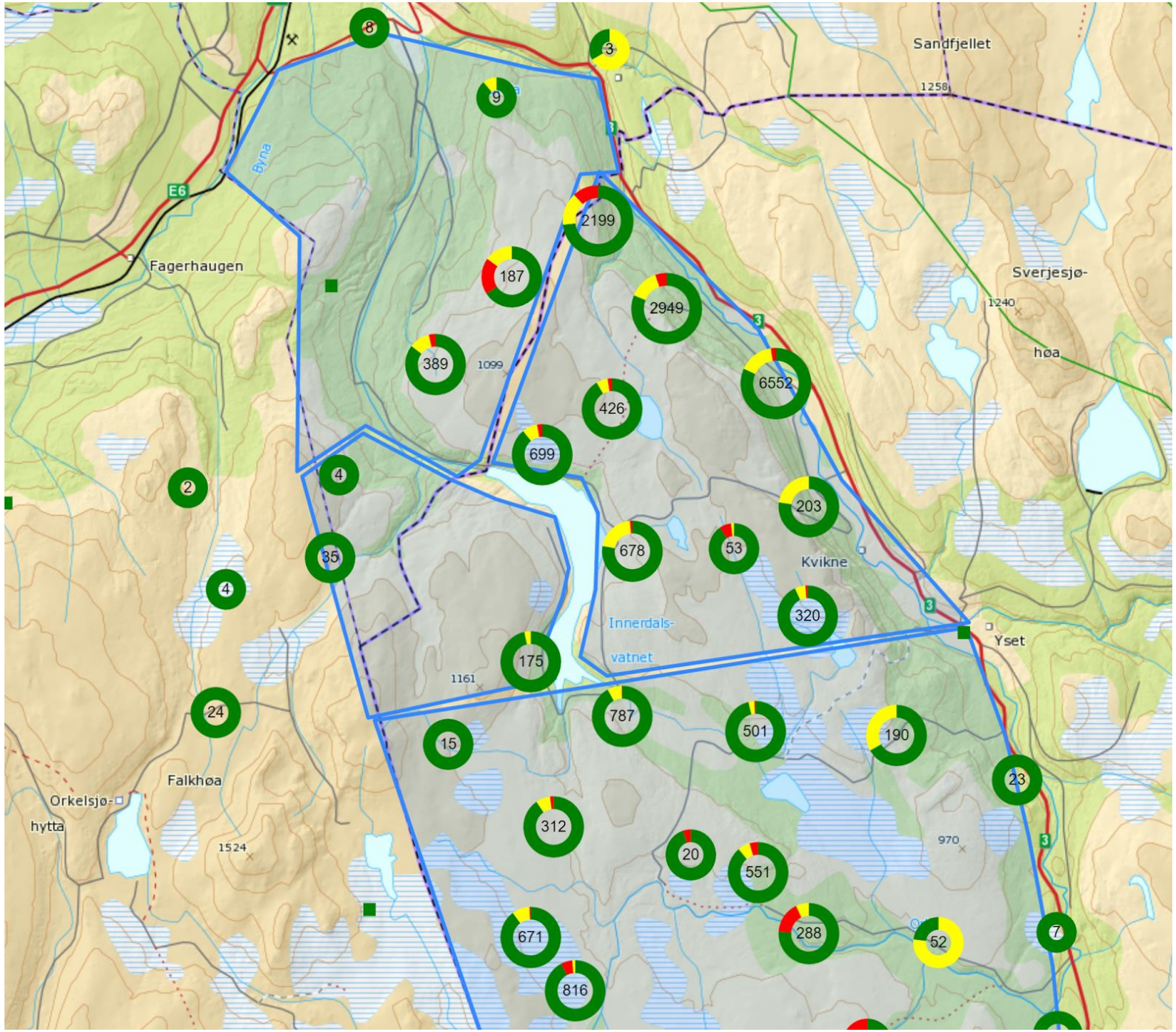

Beitetrykkskart

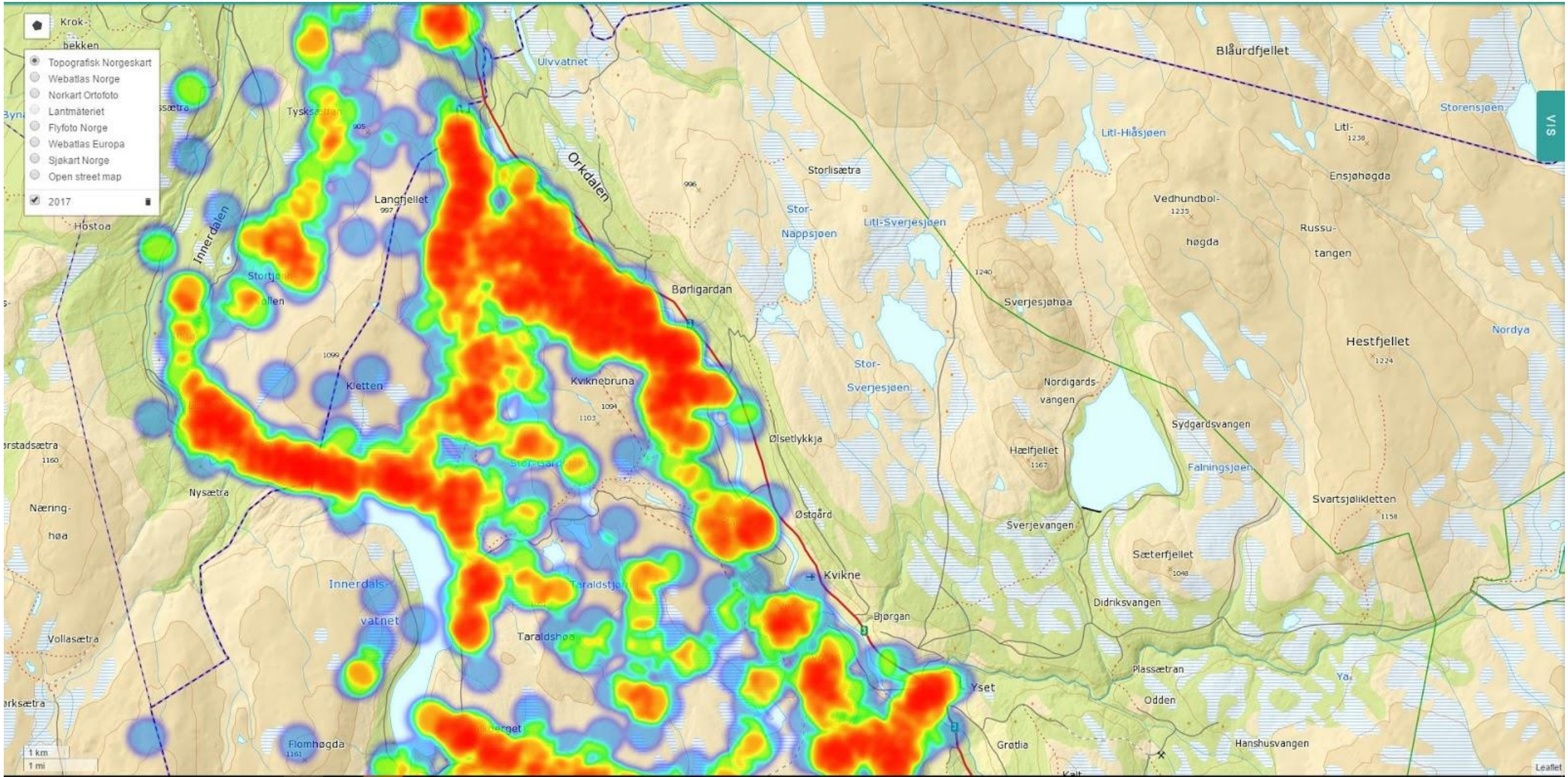

Tilvekstkart

- Kartlegg i hvilke områder du har best tilvekst/best beite
- Rapporter med oppdatert informasjon Sauekontrollen
- Viktig i avlsarbeidet

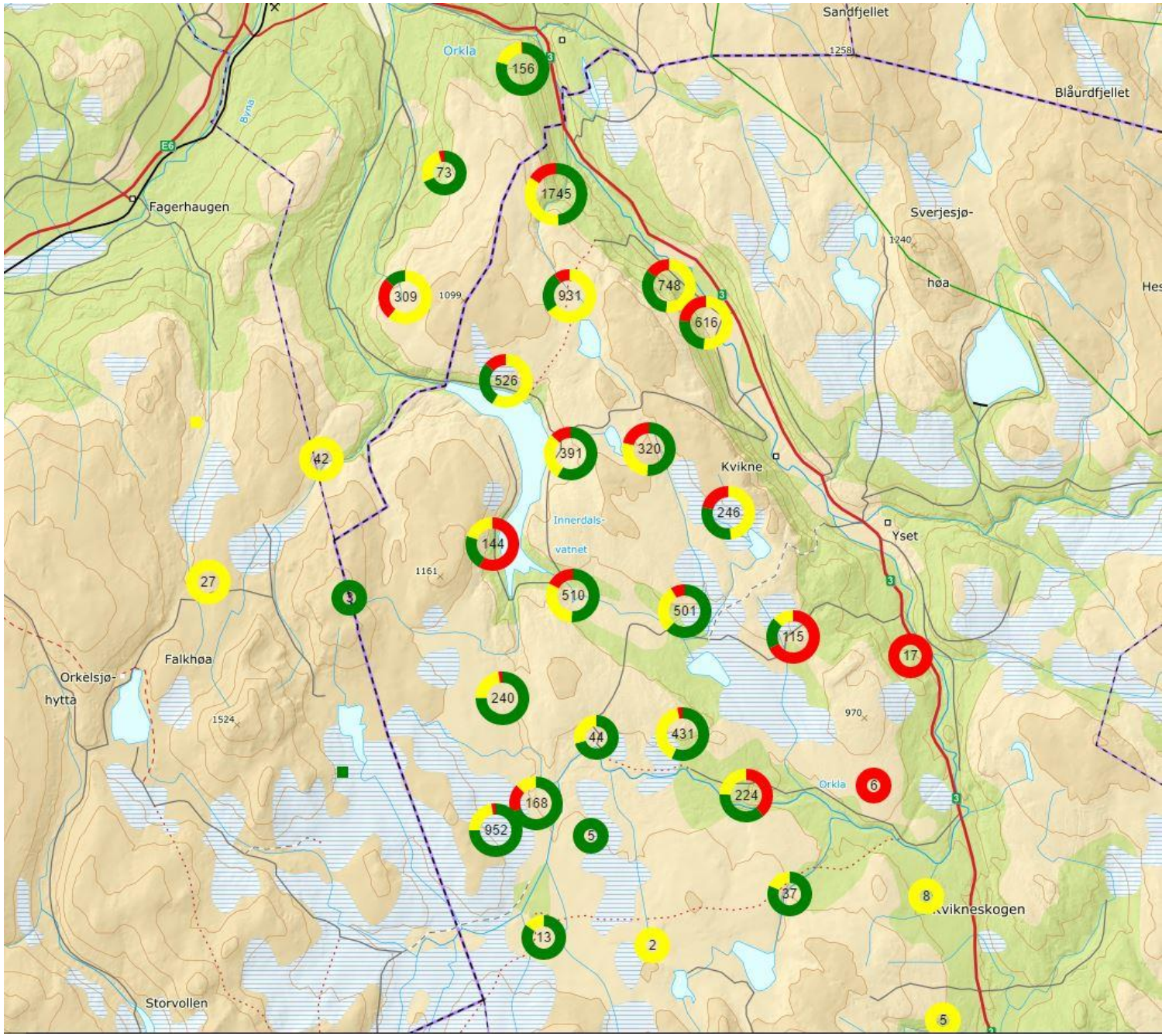

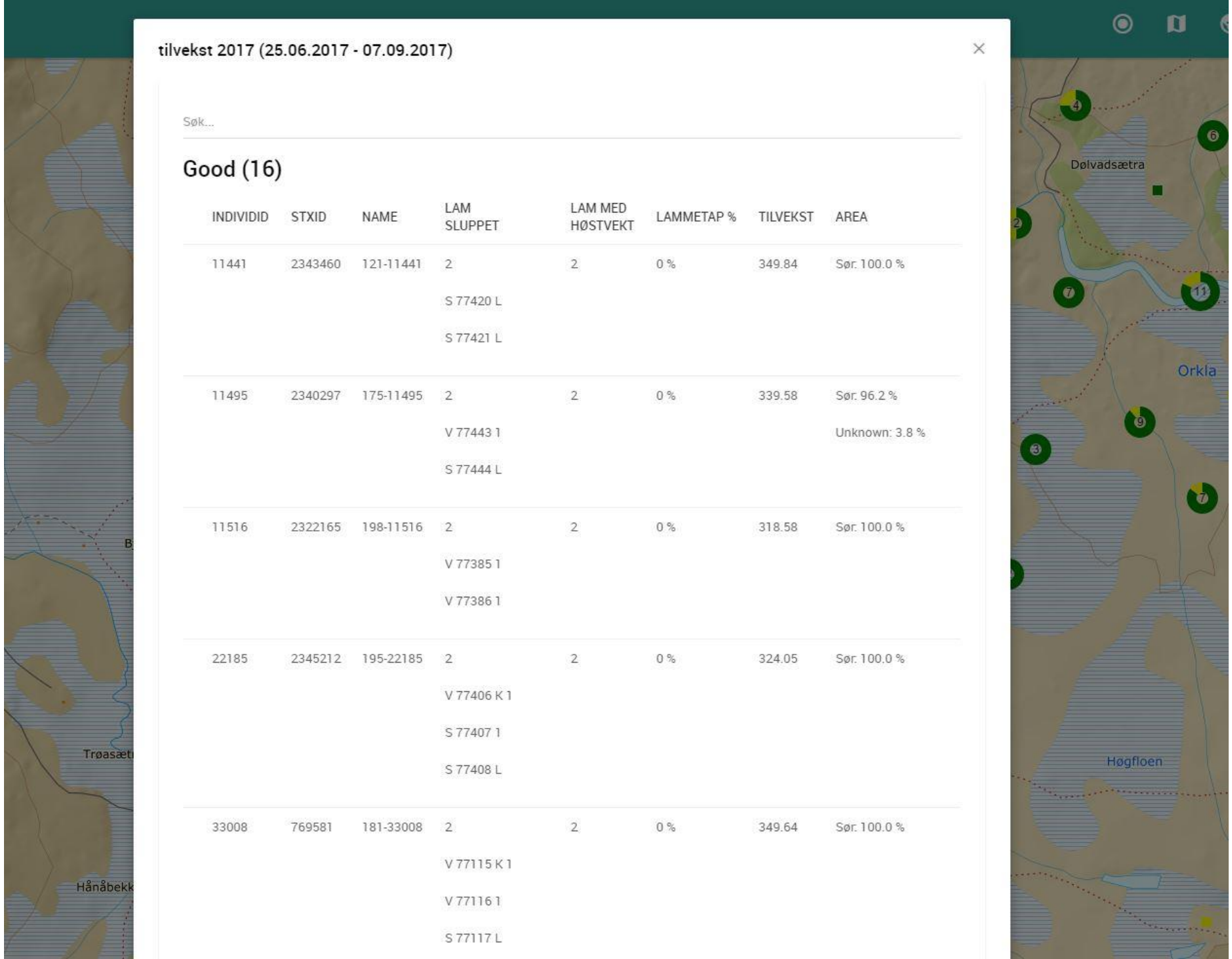

tilvekst 2017 (25.06.2017 - 07.09.2017)

Søk...

Good (16)

INDIVIDID	STXID	NAME	LAM SLUPPET	LAM MED HØSTVEKT	LAMMETAP %	TILVEKST	AREA
11441	2343460	121-11441	2 S 77420 L S 77421 L	2	0 %	349.84	Sør: 100.0 %
11495	2340297	175-11495	2 V 77443 1 S 77444 L	2	0 %	339.58	Sør: 96.2 % Unknown: 3.8 %
11516	2322165	198-11516	2 V 77385 1 V 77386 1	2	0 %	318.58	Sør: 100.0 %
22185	2345212	195-22185	2 V 77406 K 1 S 77407 1 S 77408 L	2	0 %	324.05	Sør: 100.0 %
33008	769581	181-33008	2 V 77115 K 1 V 77116 1 S 77117 L	2	0 %	349.64	Sør: 100.0 %

Urovarsel

- Unormalt mye bevegelse
- Flere dyr i samme området
- Overvåke uro
- Årsaker til uro

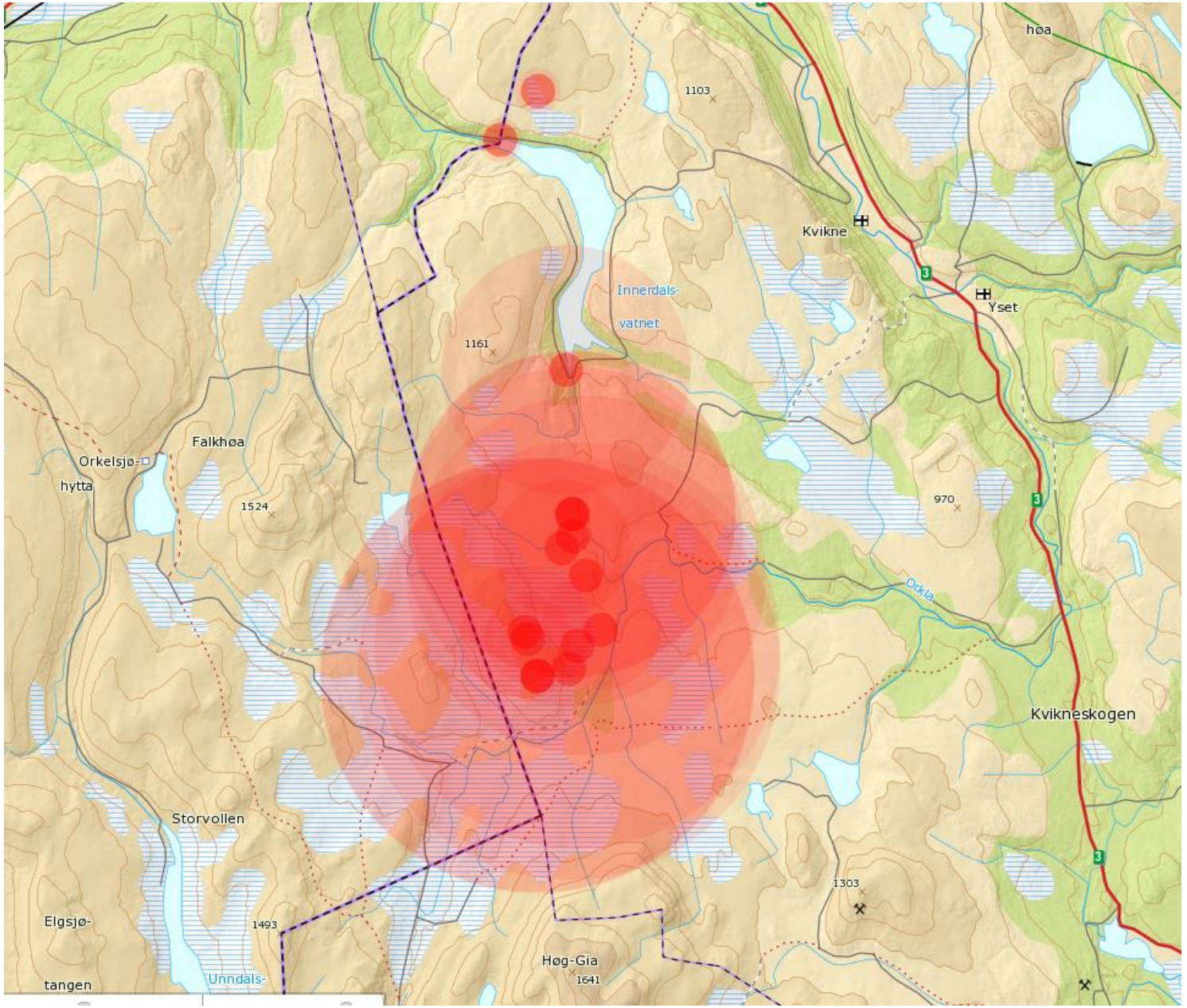

Tiltak og samarbeid

- Hvilke dyr og dyreeiere har e-bjeller
- Overvåke uro
- Årsaker til uro
- Samle data
- Bruk av disse data

Samarbeid

- Sender urovarsel til avtalte tider
- Videreutvikler urovarsel
- Sannsynlighetsberegner neste uro
- Flere e-bjeller ut på dyr

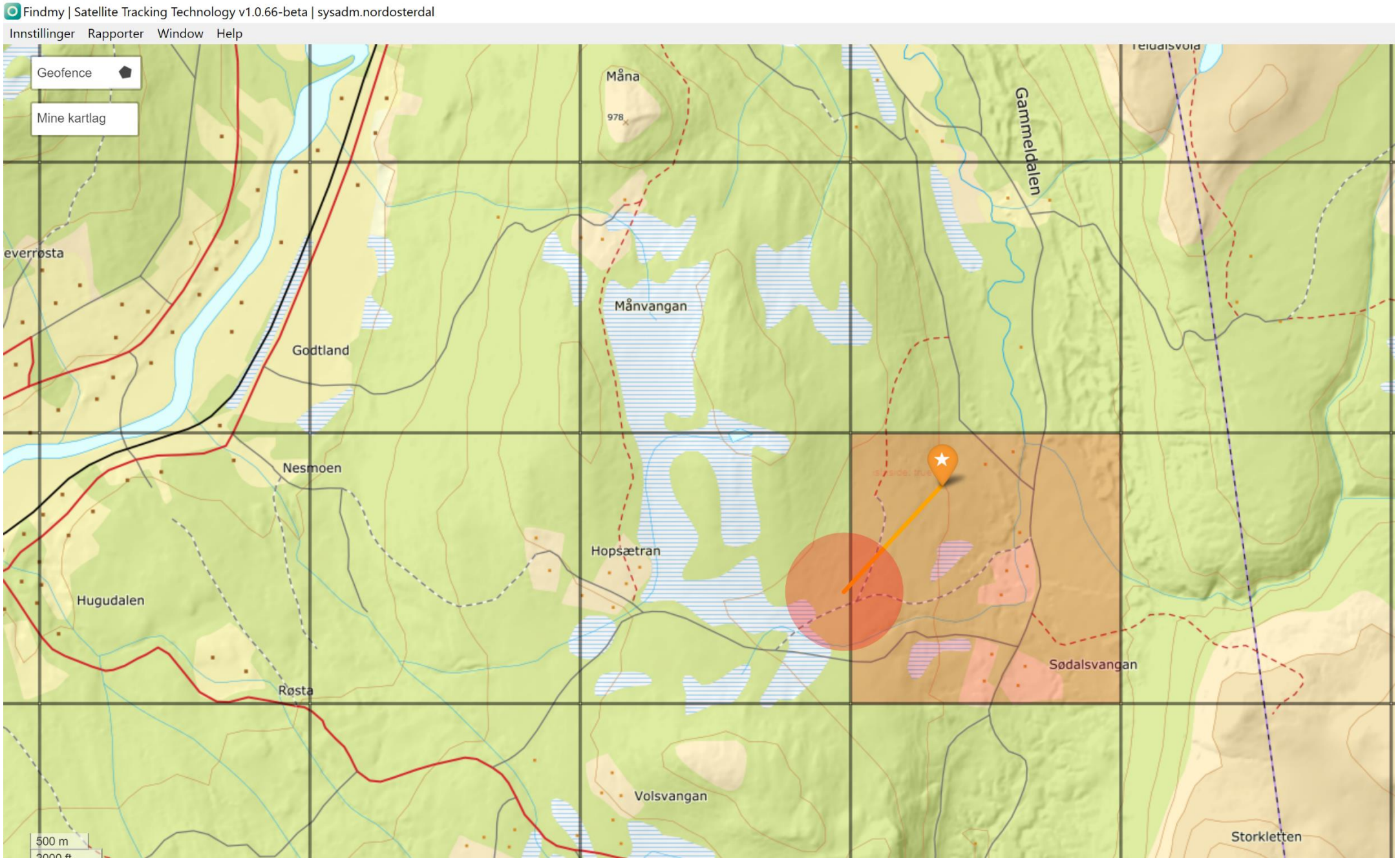
Findmy | Satellite Tracking Technology v1.0.66-beta | sysadm.nordosterdal
Innstillinger
Rapporter
Window
Help
Geofence
Mine kartlag
Måna
978
Gammeldalen
everrøsta
Godtland
Månvangan
Nesmoen
Hopsætran
Hugudalen
Røsta
Sødalsvangan
Volsvangan
Storkletten
500 m

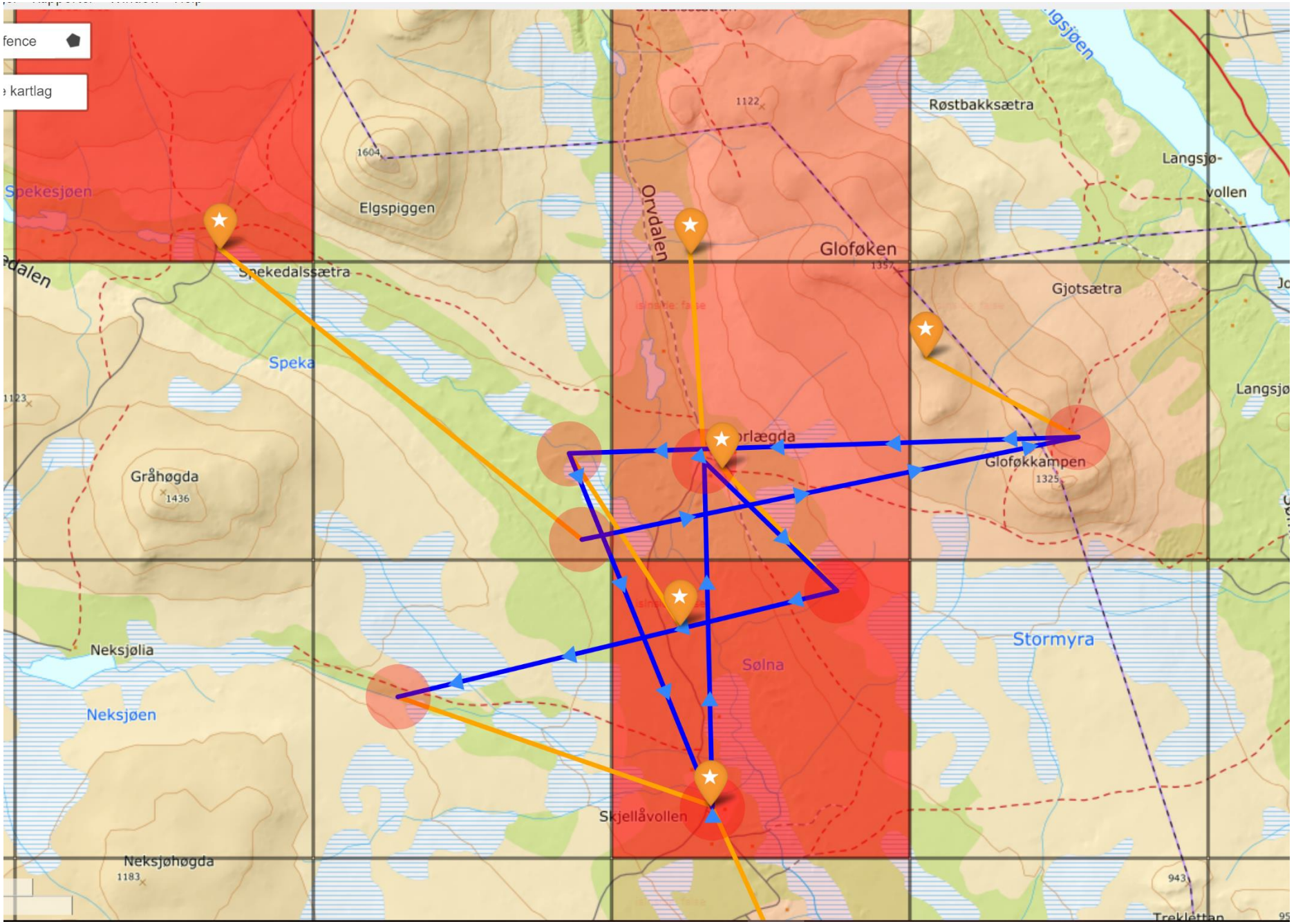
fence
kartlag
Røstbakksætra
Langsjø-
vollen
Spekesjøen
Elgspiggen
Orvdalen
Gloføken
Spekedalssætra
Gjotsætra
Speka
Gråhøgda
1436
Gloføkkampen
1325
Neksjølia
Neksjøen
Sølna
Stormyra
Skjellåvollen
Neksjøhøgda
1183
1604
1122
1123
943

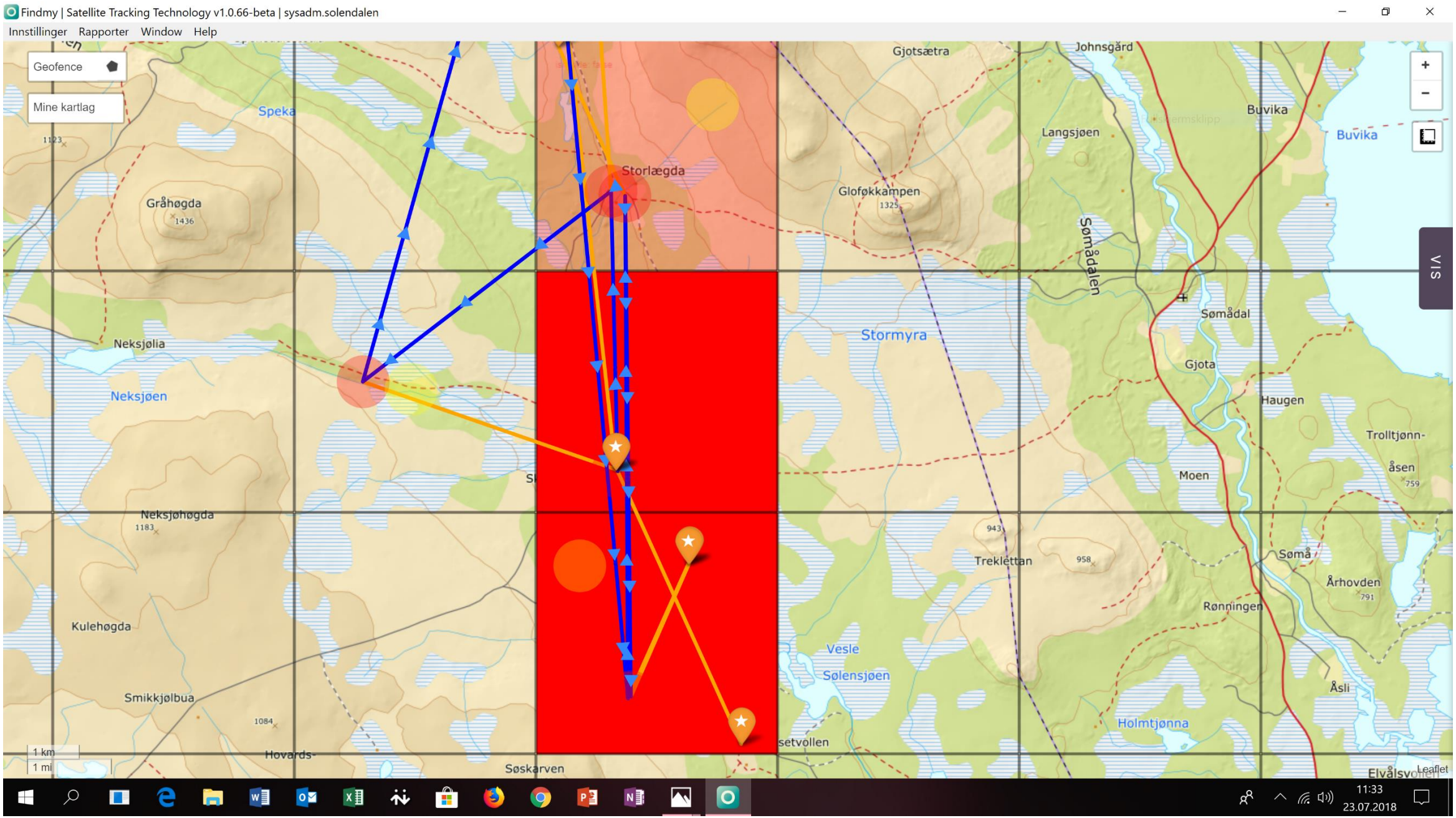
Findmy | Satellite Tracking Technology v1.0.66-beta | sysadm.solendalen
Innstillinger
Rapporter
Window
Help
Geofence
Mine kartlag
Speka
Storlægda
Gråhøgda
Gjotsætra
Johnsgård
Buvika
Langsjøen
Gloføkkampen
Sømådalen
Sømådal
Stormyra
Gjota
Haugen
Trolltjønn-
åsen
Moen
Neksjølia
Neksjøen
Neksjøhøgda
Kulehøgda
Smikkjølbua
Hovards-
Søskarven
Trekløttan
Sømå
Århovden
Rønningen
Vesle
Sølensjøen
Åsli
Holmtjønna
setvollen
Elvålsvollen
1 km
1 mi
Leaflet
VIS
11:33
23.07.2018

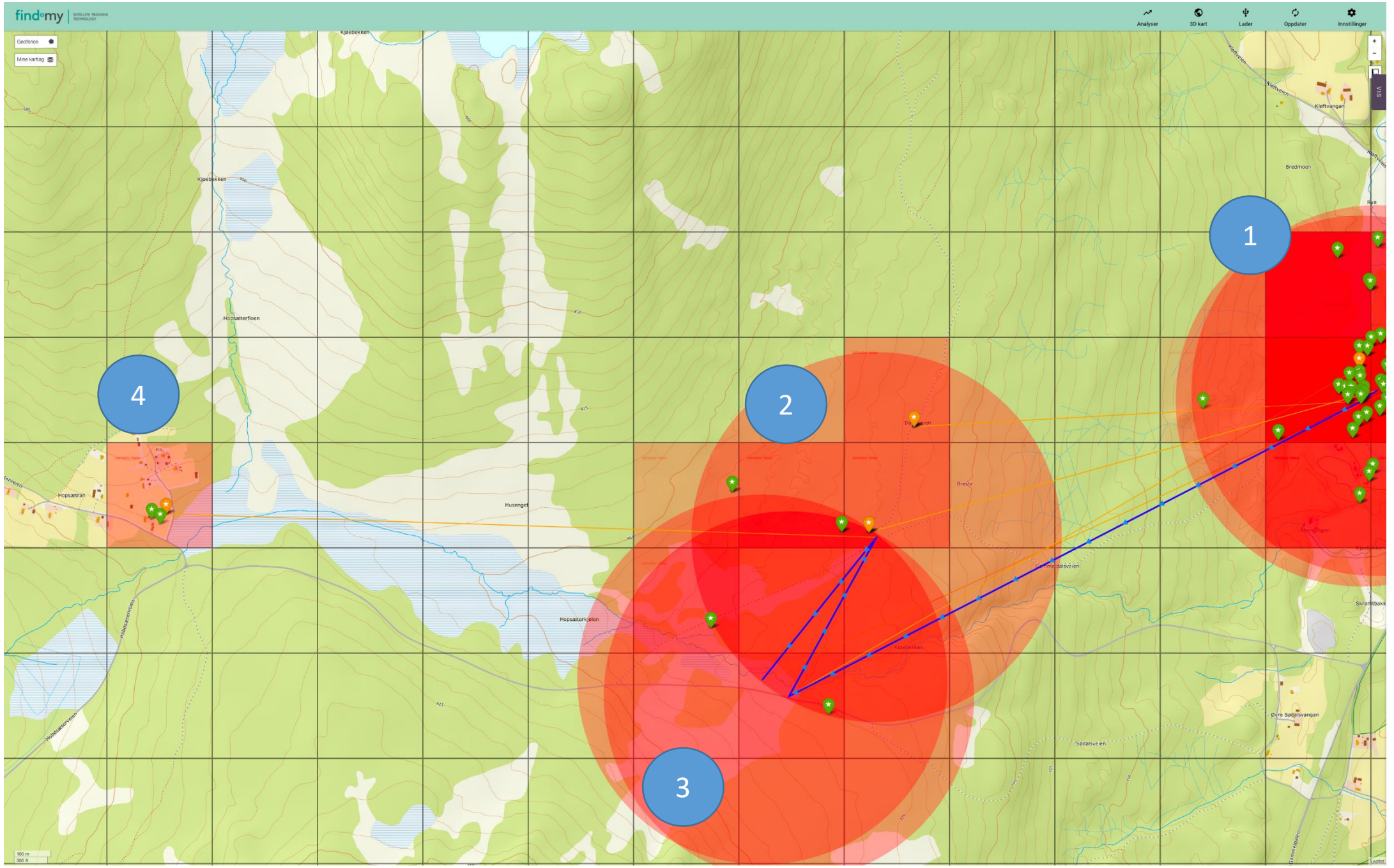

findmy
Analyser
3D kart
Lader
Oppdater
Innstillinger
Geofence
Mine kartlag
1
2
3
4
Kjøebekken
Hopsæterfloen
Hopsætran
Husenget
Breste
Hopsæterkjølen
Bredmoen
Kløftvangan
Gammeldalsveien
Sødalsveien
Øvre Sødalsvangan
Skrøntbakk
100 m
300 ft

Stressalarm

- Søker Innovasjon Norge om midler
- Stressalarmen utvikles pga av sommerens erfaringer
- Gyroskop/bevegelsessensoren er den alarmerende funksjonen
- Stressalarmen varsler om uro i sanntid, utenom vanlig sendeplan

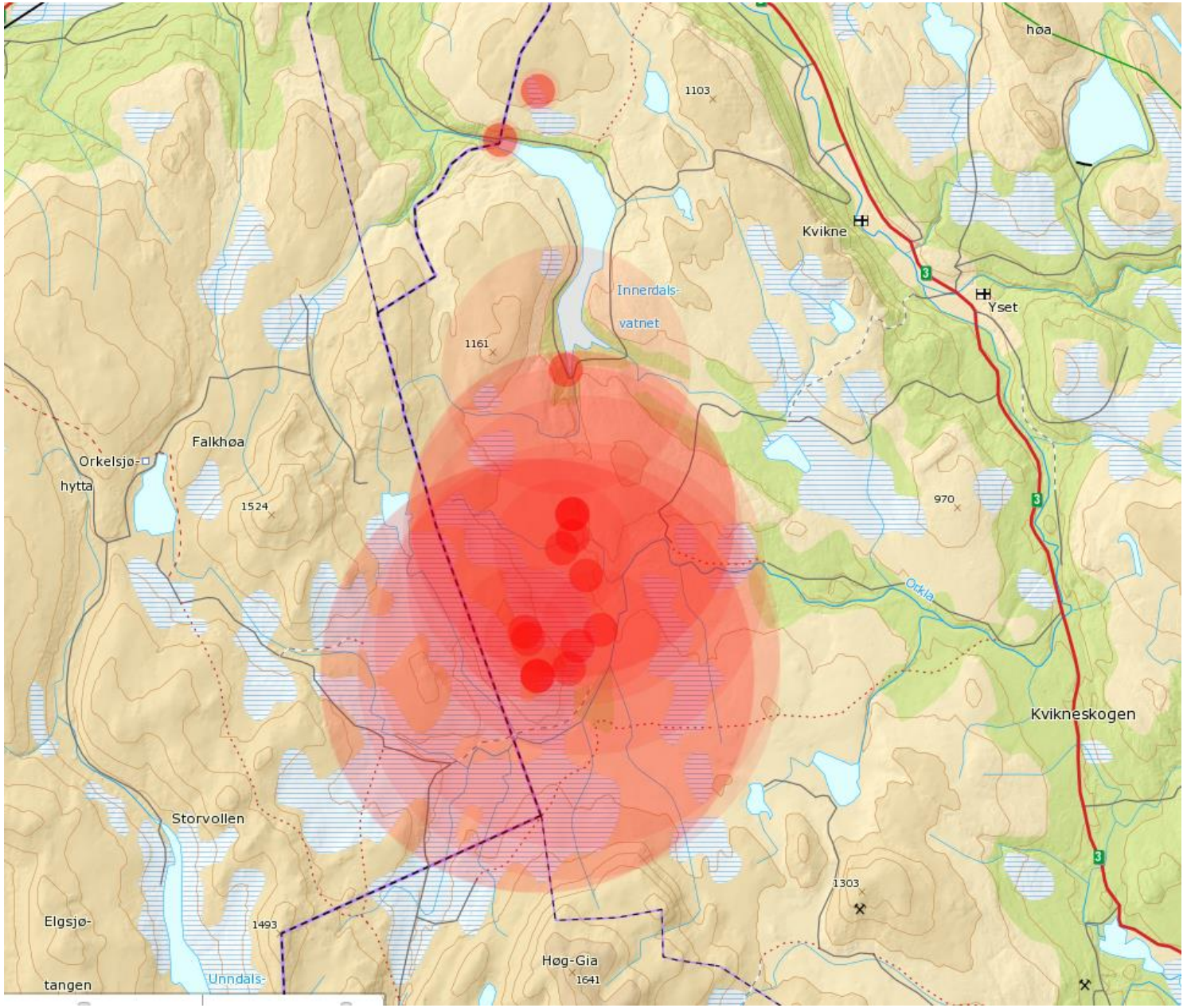



findmy | KJÆRLIGHET TIL NORSK LANDBRUK

- Bonden vil tenke nytt og finne løsninger
- Skadefellingslaget vil tenke nytt og finne løsninger
- Kommunene vil tenke nytt og finne løsninger
- Findmy vil tenke nytt og finne løsninger
- Innovasjon Norge vil tenke nytt og finne løsninger
- Nøkkelpersoner vil tenke nytt og finne løsninger

findmy | KJÆRLIGHET TIL NORSK LANDBRUK

Kviknemetoden